

คู่มือแนะนำเว็บไซต์ “บัตรดินดี”

1. การเข้าใช้เว็บไซต์ “บัตรดินดี”

เรียกหน้า <http://iddindee.ddd.go.th/index.html>

1.1) การเข้าใช้โดย PC

หน้าหลักของเว็บไซต์ฯ ประกอบด้วย

หมายเลข 1 คือ เมนูหลัก

หมายเลข 2 คือ รูปภาพวีง

หมายเลข 3 คือ เมนูอื่นๆ



เว็บไซต์บัตรดินดี

1

2

3

บัตรดินดี ID Din Dee

สทศ XX-XXXX

บัตรดินดี ID Din Dee

ดินดี ซีวิลคอกกีย

ชื่อ-สกุล

บัตรดินดี คืออะไร?? **คลิก**

บัตรดินดี คือ บัตรประจำตัวดินของแปลงเกษตรกรที่กรมพัฒนาที่ดินมอบให้แก่เกษตรกรเฉพาะรายที่ได้รับบริการตรวจสอบสภาพดิน และให้คำแนะนำการจัดการดินจากเจ้าหน้าที่แล้ว หากเกษตรกรนำดินไปตรวจสอบใจก็จะเข้าร่วมโครงการสามารถติดต่อเจ้าหน้าที่ประจำสำนักงานพัฒนาที่ดินเขตทั้ง 12 แห่ง หรือสถานีพัฒนาที่ดินประจำจังหวัดทั่วประเทศ หมออินอาสา หรือโทรสอบถามที่ เบอร์โทรศัพท์ 02-561-4380 , 02-561-4382 หรือผ่านทาง เว็บไซต์กรมพัฒนาที่ดิน

Data คลังข้อมูลดิน **Login** สำหรับเกษตรกรที่มีบัตร

NEW ผู้สนใจต้องการมีบัตร **Staff** สำหรับเจ้าหน้าที่

Check ตรวจสอบรายชื่อผู้มีบัตร

กรมพัฒนาที่ดิน ถนนพหลโยธิน แขวงลาดยาว เขตจตุจักร กรุงเทพฯ 10900
Land Development Department, Bangkok Thailand
Tel. 02-561-4380 ,02-561-4382

รูปที่ 1 แสดงผลหน้าหลัก โดย PC

1.2) การเข้าใช้เว็บไซต์ “บัตรดินดี” โดย มือถือ

เรียกหน้า <http://iddindee.idd.go.th/index.html>

หน้าหลักของเว็บไซต์ฯ ประกอบด้วย

หมายเลข 1 คือ เมนูหลัก

หมายเลข 2 คือ รูปภาพวิ่ง

หมายเลข 3 คือ เมนูอื่นๆ

The screenshot shows the mobile interface of the ID Din Dee website. At the top, there is a header with a banner image and a navigation menu (labeled 1). Below the header, there is a large QR code and a button that says "บัตรดินดี คืออะไร??" (What is ID Din Dee?) with a "คลิก" (Click) button next to it (labeled 2). Below this, there is a text block explaining the program. At the bottom, there is a menu with buttons for "Data", "Login", "NEW", "Staff", and "Check" (labeled 3).

บัตรดินดี คือ บัตรประจำตัวดินของแปลงเกษตรกรที่กรมพัฒนาที่ดินมอบให้แก่เกษตรกรเฉพาะรายที่ได้รับการตรวจสอบสภาพดิน และให้คำแนะนำการจัดการดินจากเจ้าหน้าที่แล้ว หากเกษตรกรท่านใดมีความสนใจที่จะเข้าร่วมโครงการสามารถติดต่อเจ้าหน้าที่ประจำสำนักงานพัฒนาที่ดินเขตทั้ง 12 แห่ง หรือสถานีพัฒนาที่ดินประจำจังหวัดทั่วประเทศ หมอดินอาสา หรือโทรสอบถามที่ เบอร์โทรศัพท์ 02-561-4380 , 02-561-4382 หรือผ่านทาง เว็บไซต์กรมพัฒนาที่ดิน

Data คลังข้อมูลดิน

Login สำหรับเกษตรกรที่มีบัตร

NEW ผู้สนใจต้องการมีบัตร

Staff สำหรับเจ้าหน้าที่

Check ตรวจสอบรายชื่อผู้ขอมีบัตร

On the right side, a separate box shows a list of menu items: หน้าหลัก, สิทธิประโยชน์, เกี่ยวกับบัตรดินดี, บัตรดินดีของจีน, ชูดินประเทศไทย, แอปพลิเคชัน, ดาวนโหลดเอกสาร, and ตรวจสอบรายชื่อผู้ขอมีบัตร.

รูปที่ 2 แสดงผลหน้าหลัก โดย มือถือ

2. การเข้าใช้ประโยชน์ สำหรับเจ้าหน้าที่

เจ้าหน้าที่สามารถเข้าใช้ระบบได้โดย คลิกที่เมนู “สำหรับเจ้าหน้าที่” ที่หน้าหลัก (รูปที่ 3) กรอกชื่อผู้ใช้และรหัสผ่านของหน่วยงาน (รูปที่ 4) จะแสดงหัวข้อที่เจ้าหน้าที่สามารถเข้าใช้ระบบได้ ได้แก่ 1. เพิ่มข้อมูล 2. ค้นหาข้อมูล 3. การแสดงข้อมูลจากบัตรดินดีด้วยรหัสบัตรดินดี 4. สรุปผลการบันทึกข้อมูล 5. รายชื่อผู้ขอรับบัตรดินดี และ 6. รายชื่อผู้ขอรับบัตรดินดีที่เจ้าหน้าที่กรมพัฒนาที่ดินไม่สามารถติดต่อกลับได้ (รูปที่ 5)



รูปที่ 3 หน้าหลัก

A screenshot of a login form. It has two input fields: 'ชื่อผู้ใช้' (Username) with the value 'tsq01' and 'รหัสผ่าน' (Password) with a masked value '.....'. There is a 'ตกลง' (Submit) button below the password field.

รูปที่ 4 ลงทะเบียนเข้าใช้ โดยกรอกชื่อผู้ใช้และรหัสผ่านของหน่วยงาน

เพิ่มข้อมูล	[Click]
ค้นหาข้อมูล	[Click]
การแสดงผลข้อมูลจากบัตรด้วยรหัสบัตรดินดี	[Click]
สรุปผลการบันทึกข้อมูล	[Click]
รายชื่อผู้ขอรับบัตรดินดี	[Click]
รายชื่อผู้ขอรับบัตรดินดีที่เจ้าหน้าที่กรมพัฒนาที่ดินไม่สามารถติดต่อกลับได้	[Click]
Logout	[Click]

รูปที่ 5 เมนูแสดงข้อมูลสรุป เพิ่ม ค้นหา แก้ไข ฯลฯ

3. การเข้าใช้ประโยชน์ สำหรับเกษตรกรที่มีบัตร

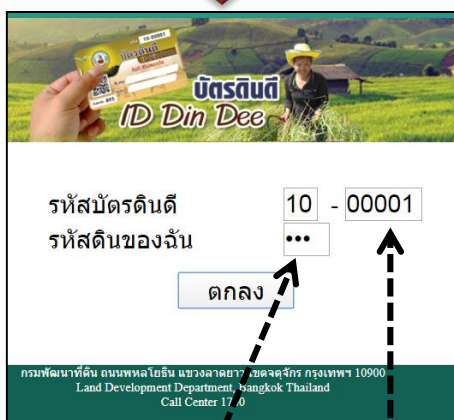
เกษตรกรสามารถเข้าใช้เว็บไซต์เพื่อดูข้อมูลดินของตนเองได้ โดยคลิกที่เมนู “สำหรับเกษตรกรที่มีบัตร” ที่หน้าหลัก หรือ สามารถคลิกที่เมนูหลัก “บัตรดินดีของฉัน” ด้านซ้ายมือ (รูปที่ 6) และเมื่อกรอกรหัสบัตรดินดีและรหัสดินของฉัน (รูปที่ 7) จะแสดงผลรายละเอียดข้อมูลสุขภาพดิน ประวัติการใช้ที่ดิน และคำแนะนำเกษตรกรสามารถนำไปใช้วางแผนการปลูกพืชของตนเองได้ (รูปที่ 8)



รูปที่ 6



รูปที่ 7
กรอกรหัสบัตร
และยืนยันรหัส
ดินของฉัน



ข้อมูลสุขภาพดินของฉัน (ID Din Dee)

ข้อมูลผู้ถือบัตร รหัสบัตรดินดี 10-00001
ชื่อ-นามสกุล นายสุรใจ ดินดี เบอร์โทรศัพท์ 02-XXXX3300 ที่อยู่ ตำบล ลาดยาว อำเภอ จตุจักร จังหวัด กรุงเทพมหานคร

ข้อมูลที่ดินแปลง ขนาดแปลง ไร่
ตำบล ลาดยาว อำเภอ จตุจักร จังหวัด กรุงเทพมหานคร ทิศใต้ Lat: 13.837238 Long: 100.572552
การถือครองที่ดิน ชื่อชุดดิน กบ้นเหรังรี

รายละเอียดชุดดิน
ชุดดิน กบ้นเหรังรี
Series K6
การจำแนกดิน (USDA) Clayey-skeletal, kaolinitic, isohyperthermic Typic Kandustults

สภาพพื้นที่ ดินร่วนปนทรายถึงลูกครึ่งเหนียว-อ่อนลาด ความลาดชัน 1-12 %
ภูมิลักษณะ พื้นที่เหนือค้ำจายการกัดกร่อนระดับปานหยาบตามาหับมบน
วิถีดินกำเนิด พื้นที่เหนือค้ำจายการกัดกร่อนของหินตะกอนเนื้อละเอียดหรือหินในกลุ่ม

การระบายน้ำ ปานกลาง
การซึมผ่านได้ของน้ำ ปานกลาง
การไหลของน้ำบนผิวดินเร็ว ปานกลาง
ลักษณะสมบัติของดิน เป็นดินต้นถึงชั้นลูกครึ่งหนาแน่น ดินเหนียวปนดินร่วนปนดินเหนียวหรือดินร่วนเหนียวปนลูกครึ่ง สีน้ำตาล ปฏิกิริยาดินเป็นกรดจัดถึงปานกลาง (pH 5.5-7.0) ดินล่างเป็นดินร่วนปนดินเหนียวหรือดินเหนียวและมีลูกครึ่งหนาแน่น สีน้ำตาลปนแดง ปฏิกิริยาดินเป็นกรดจัดถึงปานกลาง (pH 4.5-5.5)

ข้อจำกัด เป็นดินต้นถึงชั้นลูกครึ่งหนาแน่น ความอุดมสมบูรณ์ต่ำ

ข้อเสนอแนะ จัดทำระบบอนุรักษ์ดินและน้ำที่เหมาะสมโดยวิธีต่างๆ เพื่อเพิ่มความอุดมสมบูรณ์ดินและเพิ่มผลผลิตพืชโดยไม่ใช้ปุ๋ยอินทรีย์ร่วมกับปุ๋ยเคมี

ปี	พฤษภาคม	มิถุนายน	กรกฎาคม	สิงหาคม	กันยายน	ตุลาคม	พฤศจิกายน	ธันวาคม
ค่าดิน

ประวัติการให้คำแนะนำ
ครั้งที่ 2 วันที่ 30 ตุลาคม 2562 [แสดงรายละเอียดคำแนะนำ](#)
ครั้งที่ 1 วันที่ 14 มิถุนายน 2562 [แสดงรายละเอียดคำแนะนำ](#)

รูปที่ 8

4. การเข้าใช้ประโยชน์ สำหรับผู้สนใจมีบัตร

สำหรับผู้สนใจต้องการมีบัตรดินดี สามารถแจ้งความประสงค์ผ่านเว็บไซต์ โดยคลิกเมนู “ผู้สนใจต้องการมีบัตร” ที่หน้าหลักของเว็บไซต์ (รูปที่ 9) และกรอกรายละเอียดเพื่อขอมีบัตรและกด “ส่งคำขอ” (รูปที่ 10) หลังจากส่งคำขอ รายชื่อจะถูกบันทึกในระบบ เจ้าหน้าที่สามารถตรวจสอบรายชื่อผู้สนใจมีบัตรทั้งหมดได้จากเมนู “สำหรับเจ้าหน้าที่” ส่วนผู้สนใจมีบัตรเมื่อส่งคำขอแล้ว รอการติดต่อกลับจากเจ้าหน้าที่ภายใน 3 วันทำการ หากท่านใดยังไม่ได้รับการติดต่อ สามารถตรวจสอบรายชื่อจากเมนู “ตรวจสอบรายชื่อผู้ขอมีบัตร” ที่หน้าหลักของเว็บไซต์ (รูปที่ 11 และ 12) เพื่อแจ้งข้อมูลที่ถูกต้องใหม่ หรือติดต่อสอบถามหมายเลขที่แสดง



รูปที่ 9

แจ้งคำขอมีบัตร



รูปที่ 11

รูปที่ 10 กรอกรายละเอียดให้ครบถ้วน และกดส่งคำขอ

รายชื่อผู้ขอรับบัตรดินดีที่เจ้าหน้าที่กรมพัฒนาที่ดินไม่สามารถติดต่อได้

หากท่านยังมีความประสงค์ที่จะขอรับบัตรดินดี กรุณาติดต่อ 02-561-4380

ผู้ส่งคำร้อง	จังหวัด	วันที่ส่งคำร้อง
นายณรงค์ สอ	กรุงเทพมหานคร	07 มกราคม 2563
นายพนวรรณดี สังประเสริฐ	อ่างทอง	11 ธันวาคม 2562
นางสาววีณัส ศรีสมานูวัฒ	ตรัง	08 ตุลาคม 2562
นายสหภาพ แก้วเหล่าอุยง	กาฬสินธุ์	18 กรกฎาคม 2562

รูปที่ 12 ตรวจสอบรายชื่อ

5. คลังข้อมูลดิน และข้อมูลจำเป็นในการดำเนินงาน

เว็บไซต์ “บัตรดินดี” มีการรวบรวมสาระความรู้ด้านที่เป็นประโยชน์ลงใน “คลังข้อมูลดิน” นอกจากนี้ ยังมีแอปพลิเคชัน ข้อมูลชุดดินประเทศไทย และเอกสารประกอบในการดำเนินงาน ให้ดาวน์โหลด เพื่อให้เกษตรกรสืบค้นความรู้ นำไปใช้จัดการดินของตนเอง และเพื่อให้เจ้าหน้าที่ใช้เป็นเครื่องมือในการดำเนินงาน โครงการฯ โดยได้มีการจัดหมวดหมู่ของข้อมูล ให้สืบค้นได้ง่ายและสะดวกขึ้น ดังนี้

5.1) คลังข้อมูลดิน สามารถสืบค้นที่หน้าหลักของเว็บไซต์



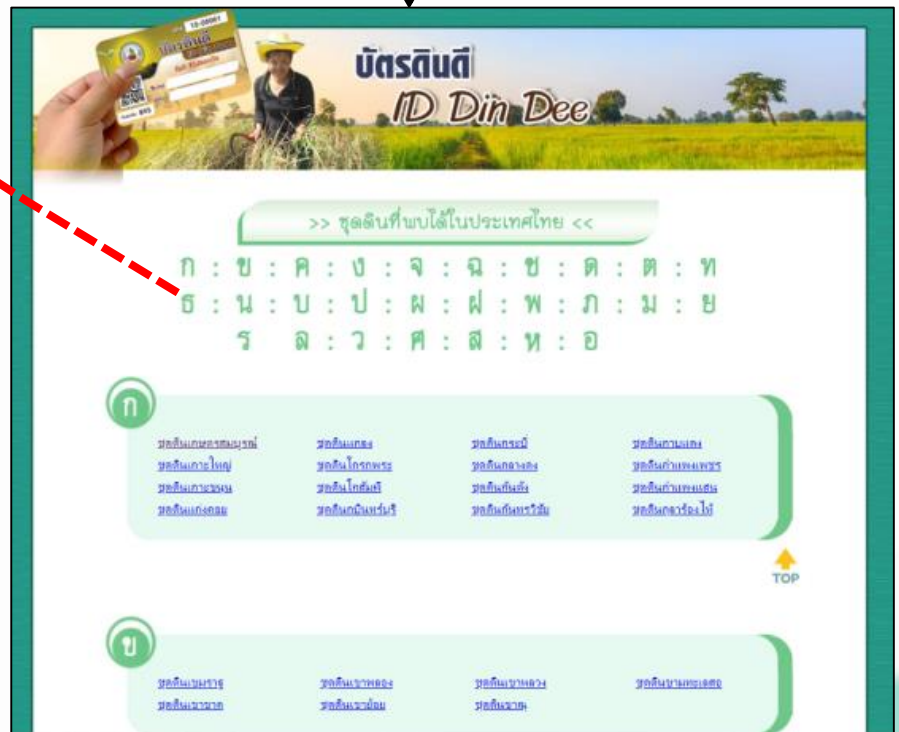
แสดงผล คลังข้อมูลดิน

5. คลังข้อมูลดิน และข้อมูลจำเป็นในการดำเนินงาน (ต่อ)

5.2) ข้อมูลชุดดินประเทศไทย สามารถสืบค้นที่หน้าหลักของเว็บไซต์



เลือกดูข้อมูลชุดดินที่ต้องการ



แสดงผล ชุดดินประเทศไทย

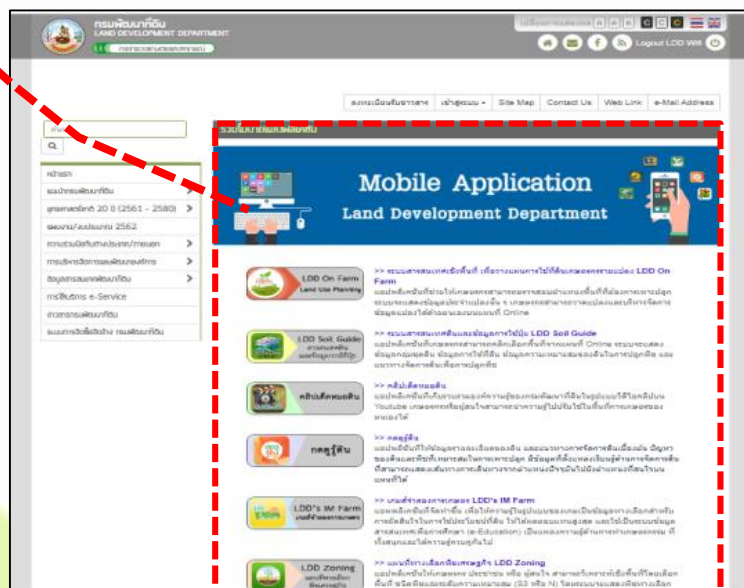
5. คลังข้อมูลดิน และข้อมูลจำเป็นในการดำเนินงาน (ต่อ)

5.3) แอปพลิเคชัน

แอปพลิเคชันแนะนำ ได้แก่ LDD On Farm, LDD Soil Guide, LDD Zoning, คลิปเด็ดหมอดิน, กตดูรู้ดิน เป็นต้น สามารถสืบค้นที่หน้าหลักของเว็บไซต์ ดังนี้



แอปพลิเคชันของ
กรมพัฒนาที่ดินผ่าน
มือถือ



แสดงผล แอปพลิเคชัน

5. คลังข้อมูลดิน และข้อมูลจำเป็นในการดำเนินงาน (ต่อ)

5.4) ดาวน์โหลดเอกสาร

เจ้าหน้าที่สามารถดาวน์โหลดเอกสารต่างๆ เพื่อนำไปปฏิบัติงานในโครงการบัตรดินดีได้ และจะมีการปรับปรุงข้อมูลที่จำเป็น ให้เป็นปัจจุบันอยู่เสมอ สามารถสืบค้นที่หน้าหลักของเว็บไซต์ ดังนี้



แสดงผล ดาวน์โหลดเอกสาร